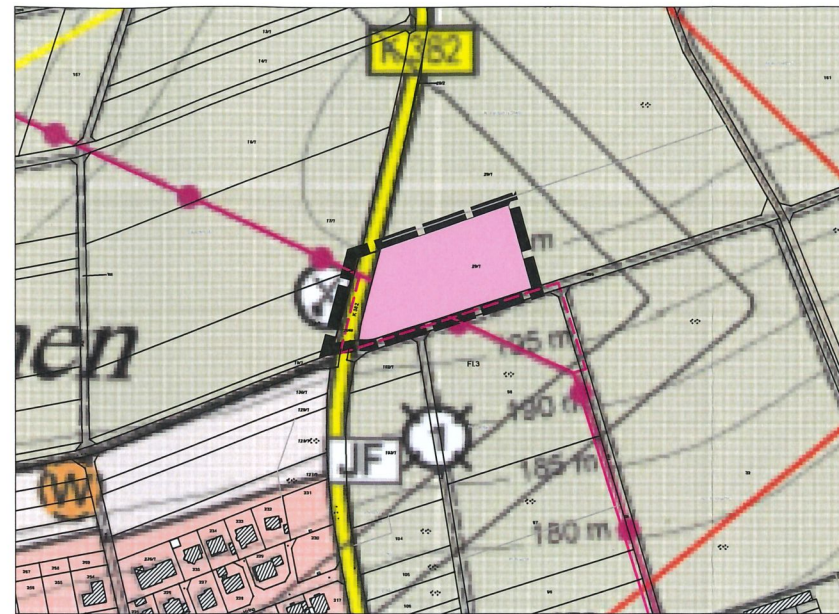
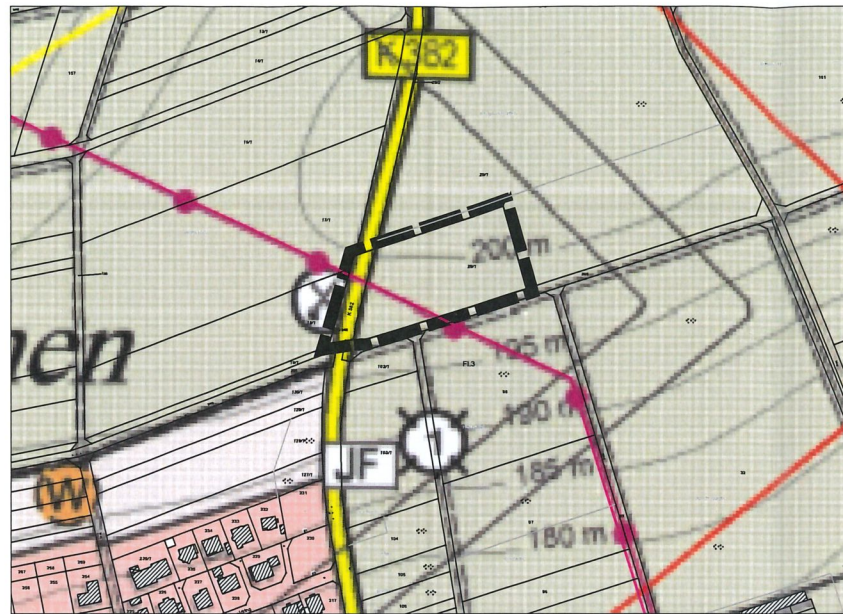









Stadt Leun, Stadtteil Biskirchen








Änderung des wirksamen Flächennutzungsplans zum Bebauungsplan „Feuerwehr“



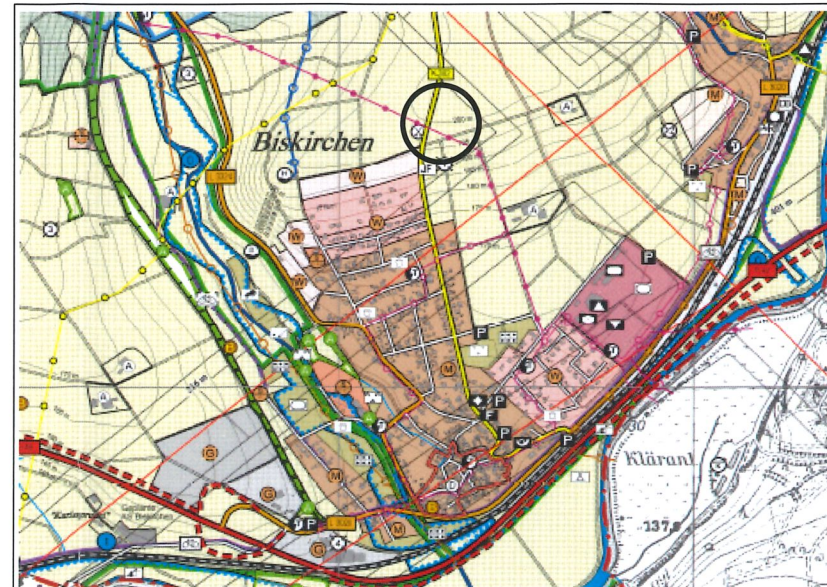
Darstellung alt

-  Fläche für die Landwirtschaft (§5(2)9 BauGB)
-  Flächen für Versorgungsanlagen (§5(2)4 BauGB)
-  Freileitung 20 kV
-  Grenze des räumlichen Geltungsbereichs
-  Flächen für den überörtlichen Verkehr (§5(2)3 BauGB)

Darstellung neu

-  Fläche für den Gemeinbedarf (§5(2)2 BauGB)
-  Hier: Feuerwehr
-  Hauptversorgungsleitungen (§5(2)4 BauGB)
-  Freileitung 20 kV - Bestand
-  Freileitung 20 kV - Planung
-  Grenze des räumlichen Geltungsbereichs
-  Flächen für den überörtlichen Verkehr (§5(2)3 BauGB)

Übersichtskarte



Verfahrensvermerke

- Der Aufstellungsbeschluss gem. § 2 Abs 1 BauGB wurde durch die Stadtverordnetenversammlung gefasst am 26.08.2019
- Der Aufstellungsbeschluss wurde gem. § 2 Abs. 1 Satz 2 BauGB ortsüblich bekanntgemacht am 20.09.2019
- Die Öffentlichkeitsbeteiligung gem. § 3 Abs. 1 BauGB wurde ortsüblich bekanntgemacht am 20.09.2019
- Die Öffentlichkeitsbeteiligung gem. § 3 Abs. 2 BauGB wurde ortsüblich bekanntgemacht am 12.11.2020
- Die Öffentlichkeitsbeteiligung gem. § 3 Abs. 2 BauGB erfolgte in der Zeit vom 23.11.2020 bis einschließlich 23.12.2020
- Der Feststellungsbeschluss gem. § 6 BauGB erfolgte durch die Stadtverordnetenversammlung am 01.03.2021

Die Bekanntmachungen erfolgten in den „Leuner Nachrichten“

 Siegel der Stadt

 Bürgermeister

Leun, den 03.03.2021

Genehmigungsvermerk

Genehmigt
 mit Vfg. vom 17.06.2021
 Glessen, den 17.06.2021
 Regierungspräsidium
 im Auftrag


Bekanntmachung der Genehmigung

 Siegel der Stadt

 Bürgermeister

Leun, den 29.07.2021

Stadt Leun, Stadtteil Biskirchen
 Änderung des wirksamen Flächennutzungsplans
 zum Bebauungsplan „Feuerwehr“

- Feststellung -

PLANUNGSGRUPPE PROF. DR. V. SEIFERT
 Regionalplanung * Stadtplanung * Landschaftsplanung
 Breiter Weg 114
 35440 Linden Leihgestern

Tel.: 06403/9503-0 Fax: 06403/9503-30 e-Mail: hendrik.christophel@seifert-plan.com

Datum: 02/2021
 Bearbeiter: H. Christophel
 digit. erstellt: L. Kuhlmann
 in:  Vectorworks
 Plangröße (in cm): DIN A 3
 Maßstab: 1:5.000

